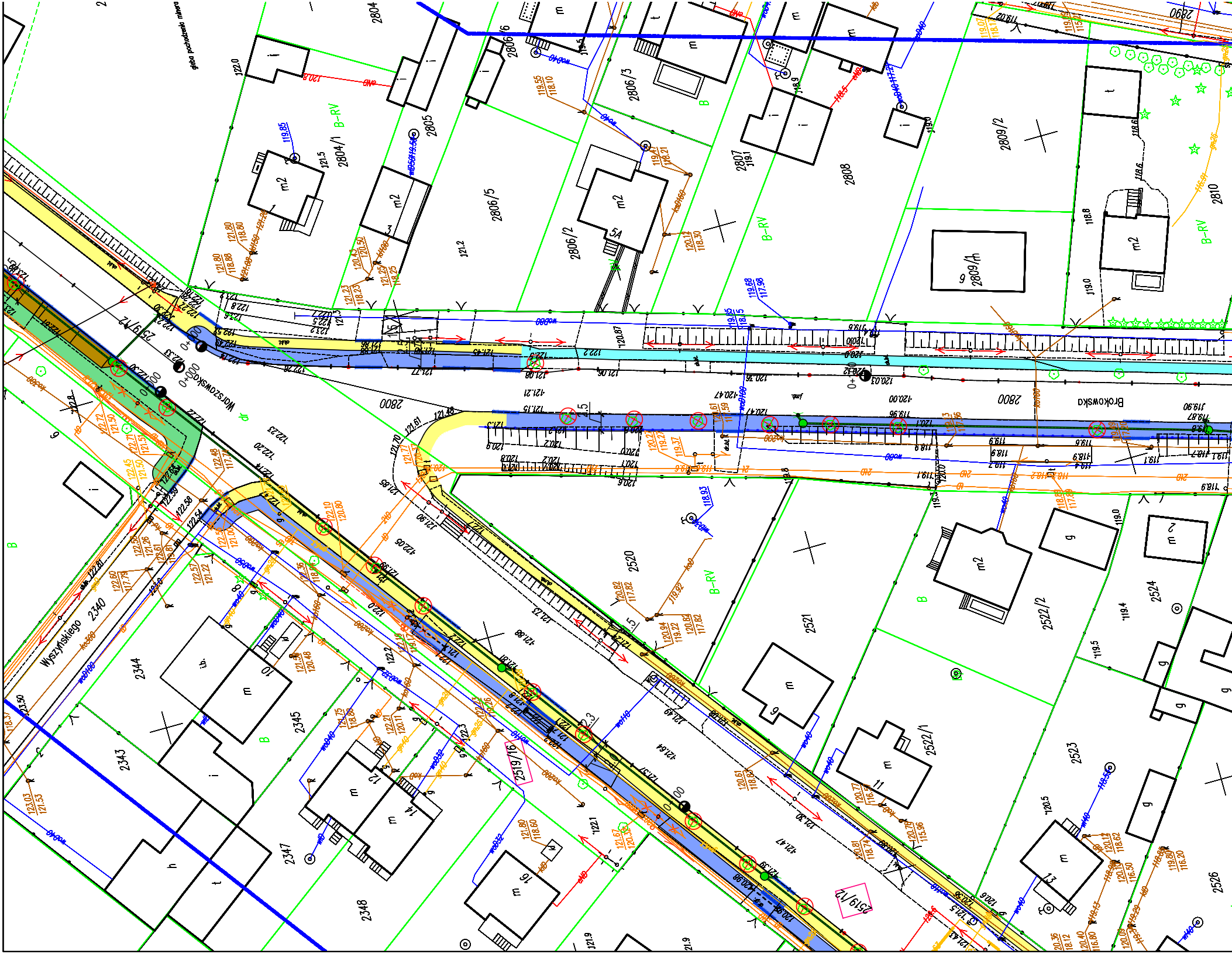

Warszawska
Brokowska
Wyszyńskiego
2800
2804
2804/1
2805
2806/2
2806/3
2806/5
2807
2808
2809/1
2809/2
2810
2519/12
2519/16
2520
2521
2522/1
2522/2
2523
2524
2526
2340
2343
2344
2345
2347
2348
0+000
B-RV
B
m2
m
i
g
t

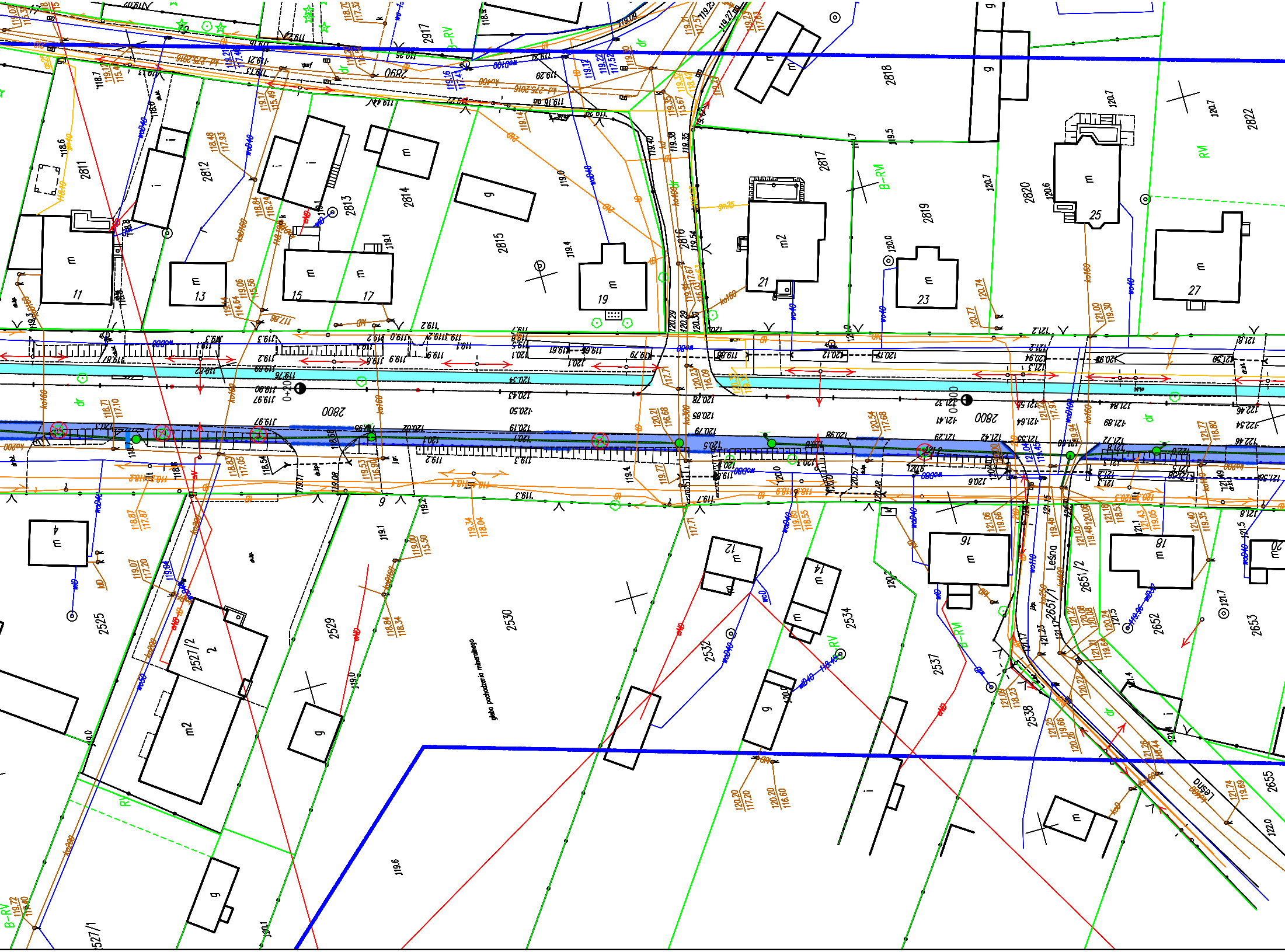
2917
2818
2822
2811
2812
2813
2814
2815
2816
2817
2819
2820
2800
2525
2527/2
2527/1
2529
2530
2532
2534
2537
2538
2651/2
2651/1
2652
2653
2655
11
13
15
17
19
21
23
25
27
4
2
12
14
16
18
20
Leśna
B-RV
RV
B-RM
RM
dr
m
m2
g
i
0+200
0+000
gleba pochodzenia mineralnego

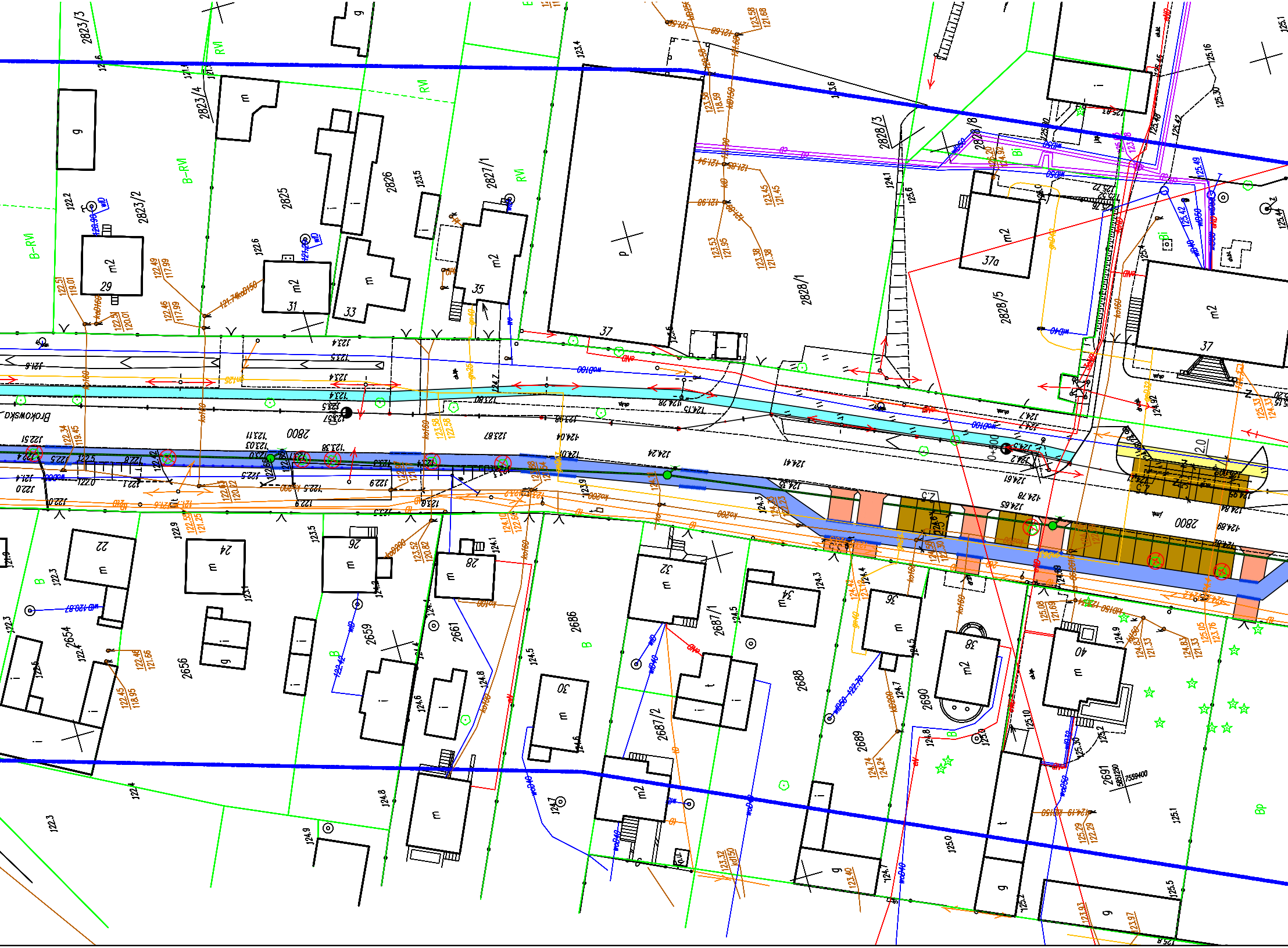
Brokowska
2800
2823/3
2823/4
2823/2
2825
2826
2827/1
2828/3
2828/8
2828/1
2828/5
2654
2656
2659
2661
2686
2687/1
2687/2
2688
2689
2690
2691
29
31
33
35
37
37a
37
22
24
26
28
30
32
34
36
38
40
RVI
B-RVI
B
Bi
Bp
0+500

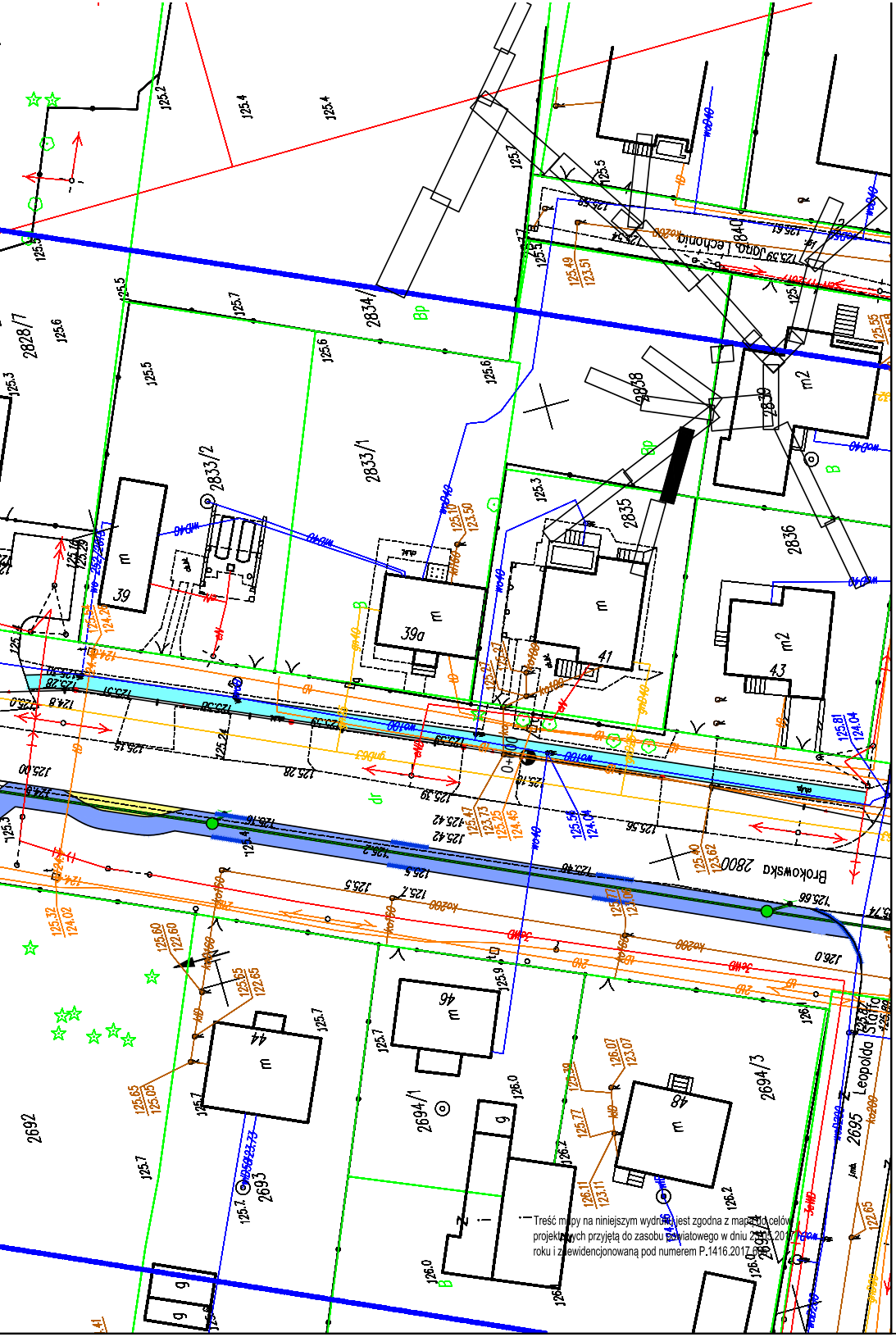
2828/7
2834
2833/2
2833/1
2835
2836
2838
2839
39
39a
41
43
44
46
48
2800 Brokowska
0+100
2692
2693
2694/1
2694/3
2695
Leopolda Staffa

Treść mapy na niniejszym wydruku jest zgodna z mapą do celów projektowych przyjętą do zasobu powiatowego w dniu 2[illegible].05.2017 roku i zaewidencjonowaną pod numerem P.1416.2017

LEGENDA:

- działki objęte opracowaniem
- projektowany ciąg pieszo rowerowy
- projektowana ścieżka rowerowa
- projektowany/remontowany chodnik
- kostka kamienna
- istniejąca ścieżka rowerowa
- istniejący chodnik
- istniejący ciąg pieszo-rowerowy
- projektowany pas zieleni
- projektowane parkingi/wiaty dla rowerów
- pas dla rowerów wyznaczony w jezdni – oznakowanie poziome
- projektowane miejsca parkingowe
- regulacja, profilowanie rowu
- proj. kładka dla rowerzystów
- istniejące miejsca parkingowe
- 118.3 proj. rzędne wysokościowe
- proj. murek z prefabrykatu typu L
- proj. murek z gazonów
- proj. palisada betonowa
- proj. bariera typu olsztyńskiego
- proj. ściek betonowy
- proj. przedłużenie przepustu
- krawężnik/obrzeże
- krawężnik wtopiony
- ✕✕ elementy do usunięcia
- ISTN. SIEĆ WODOCIĄGOWA
- ISTN. SIEĆ KANALIZACJI SANITARNEJ
- ISTN. LINIA NAPOWIETRZNA
- ISTN. SIEĆ ELEKTROENERGETYCZNA
- ISTN. SIEĆ TELETECHNICZNA
- ISTN. SIEĆ GAZOWA
- ISTN. SŁUP ENERGETYCZNY DO LIKWIDACJI
- PROJ. KANALIZACJA DESZCZOWA
- PROJ. KANALIZACJA SANITARNA
- PROJ. WODOCIĄG
- PROJ. KRATKA DESZCZOWA
- PROJ. STUDNIA CHŁONNA
- PROJ. PRZESTAWIENIE HYDRANTU
- PROJ. NOWY SŁUP ENERGETYCZNY
- PROJ. OŚWIETLENIE
- PROJ. ROZBIÓRKI BUDOWLI
- PROJ. BUDOWLE TELEKOMUNIKACYJNE
- ⊗ DRZEWO DO USUNIĘCIA
- ⊗ KARPINA DO USUNIĘCIA
- ○ DRZEWO DO ZACHOWANIA
- ⊗ DRZEWO DO PRZESADZENIA/USUNIĘCIA
- SKUPISKO MŁODYCH DRZEW DO USUNIĘCIA

PRAWA AUTORSKIE ZASTRZEŻONE

Jednostka projektowa:		Inwestor:	
ROAD CONCEPT RENATA KOZAK UL. SIENKIEWICZA 21 11-600 WĘGORZEWO		MIASTO OSTRÓW MAZOWIECKA UL. 3 MAJA 66 07-300 OSTRÓW MAZOWIECKA	
Nazwa zadania:	BUDOWA ŚCIEŻEK ROWEROWYCH NA TERENIE MIASTA OSTRÓW MAZOWIECKA O DŁUGOŚCI OK. 17KM, WRAZ Z BUDOWĄ INFRASTRUKTURY TOWARZYSZĄCEJ I PRZEBUDOWĄ KOLIZJI		Branża: wielobranżowy
Tytuł rysunku:	PROJEKT ZAGOSPODAROWANIA TERENU		Skala: 1:500
Projektował: branża drogowa /przepusty	mgr inż. Renata Kozak WAM/0128/POOD/10	Podpis:	
Projektował: branża sanitarna	mgr inż. Bartosz Szewczyk WAM/0023/POOS/08	Podpis:	
Projektował: branża elektr.	mgr inż. Daniel Filipowicz WAM/0096/PWOE/12	Podpis:	
Projektował: branża teletech.	inż. Stanisław Olszewski 0022/ 96 / U	Podpis:	
Projektował: branża konstruk.	inż. Tomasz Sikorski WAM/0056/PWOK/08	Podpis:	
Opracował: zieleń	Adam Zinkiewicz	Podpis:	
Sprawdził: branża drogowa /przepusty	mgr inż. Mariusz Raszkiewicz WAM/0129/POOD/10	Podpis:	
Sprawdził: branża sanitarna	mgr inż. Grzegorz Kowalewski WAM/0022/POOS/08	Podpis:	
Sprawdził: branża elektr.	mgr inż. Marcin Grzesiukiewicz PDL/0154/POOE/10	Podpis:	Data: 06.2017
Sprawdził: branża konstruk.	mgr inż. Anna Sikorska WAM/0099/POOK/10	Podpis:	Nr rysunku: 2.7